PROVINCIE	VLAAMS-BRABANT
GEMEENTE	Grimbergen
LIGGING	Vilvoordsesteenweg-Houststraat-Verlande Vijvers te Grimbergen 3de afdeling, sectie H
AANVRAGER	Gemeente Grimbergen Prinsenstraat 3 1850 Grimbergen

Het college van burgemeester en schepenen van Grimbergen bevestigt dat onderhavig plan ten gemeentehuize ter inzage van het publiek werd neergelegd gedurende het openbaar onderzoek van ..... tot .....

Namens het college van burgemeester en schepenen:
Bij bevel
De algemeen directeur,
Muriel Van Schel

De burgemeester ,
Bart Laeremans

Voorlopig goedgekeurd door de gemeenteraad van Grimbergen in zitting van.....

Vanwege de raad,
Bij bevel
De algemeen directeur
Muriel Van Schel

Namens de voorzitter van de gemeenteraad,
Daan Verhongen

Definitief goedgekeurd door de gemeenteraad van Grimbergen in zitting van.....

Vanwege de raad,
Bij bevel
De algemeen directeur,
Muriel Van Schel

Namens de voorzitter van de gemeenteraad,
Daan Verhongen

Opgemeten en in plan gebracht door:
ing. Benny Theyssens (LANDM0269)
MSc Stedenbouw en Ruimtelijke Planning

Quadrant. stedebouw. b.v. Dorpsstraat 202 3078 Kortenberg (Meerbeek) tel.: 02/757.09.00 fax: 02/757.09.33
info@quadrant.be www.quadrant.be ontwerp openbaar domein - infrastructuur - stedenbouw - verkeer - landmeetkunde

GETEKEND	INIT	DATUM
b.vh.	A	25.02.2025
	B	
	C	
	D	
	E	

OPMETINGSPLAN - ROOILIJNPLAN GEMEENTEWEG
gelegen tussen Vilvoordsesteenweg-Houststraat-Verlande Vijvers

PLANNUMMER
1

PROVINCIE VLAAMS–BRABANT
Gemeente Grimbergen
3de Afdeling, Sectie H

OPMETINGSPLAN

1. VOORSTEL NIEUWE LIGGING VOETWEG tussen A (Vilvoordsesteenweg) en B
–lengte: 139.23m
–breedte: 1.65m
–oppervlakte: 230m²
2. VOORSTEL NIEUWE LIGGING VOETWEG tussen C en D (Houststraat)
–lengte: 194.41m
–breedte: 1.65m
–oppervlakte: 321m²
3. VOORSTEL NIEUWE LIGGING VOETWEG tussen E (Vilvoordsesteenweg), B, C en F (Verlande Vijvers)
–lengte: 376.85m
–breedte: 1.65m
–oppervlakte: 619m²

Schaal: 1/500

LEGENDE BESTAANDE TOESTAND
- weggoed met bordsteen
- begane pad
- haag
- gladde draad
- gebouw met huisnummer
- F1 foto-opnamepunt
- bestaande grenspaal
- te behouden gemeenteweg
- nieuwe ligging gemeenteweg
- nieuwe ligging erfdienstbaarheid
- bestaande rooilijn

PROVINCIE VLAAMS–BRABANT
Gemeente Grimbergen
3de Afdeling, Sectie H

ROOILIJNPLAN

Legende
- nieuwe oppervlakte erfdienstbaarheid
- nieuwe ligging erfdienstbaarheid
- bestaande rooilijn

Schaal: 1/500

Coördinatenlijst			
Coördinaatnr	X	Y	afstand
1	151586.50	179587.21	45.02
2	151545.09	179568.53	45.52
3	151674.55	179353.84	251.56
4	151504.32	179275.53	187.38
5	151497.74	179279.75	7.82
6	151498.84	179276.44	3.92
7	151504.19	179273.68	6.17
8	151675.41	179352.42	188.46
9	151715.84	179285.06	78.56
10	151716.58	179285.41	0.82
11	151714.87	179288.28	3.35
12	151715.58	179288.70	0.82
13	151596.76	179486.68	230.89
14	151619.28	179493.82	82.81
15	151711.26	179503.39	33.44
16	151733.73	179513.59	24.68
17	151731.83	179514.54	2.12
18	151710.68	179504.93	23.23
19	151678.96	179495.25	33.16
20	151590.81	179488.24	83.45
21	151547.48	179568.78	93.91
22	151586.44	179586.24	44.53
1	151586.50	179587.21	2.16

Tabel van grondafwijzingen en wederstand

perceelnr	eigenaar	adres	nieuwe oppervlakte erfdienstbaarheid
93D2	OCMW Grimbergen	Verbeytstraat 30, 1853 Grimbergen	103.7m²
93K2	OCMW Grimbergen	Verbeytstraat 30, 1853 Grimbergen	478.5m²
93L2	Jean Van Campenhout Lieve Buekens Karen Van Campenhout Joris Van Campenhout Johanna Van Campenhout	Burgstraat 11 A, 1850 Grimbergen Greene Weg 2, 1850 Grimbergen de Merodestraat 64, 1850 Grimbergen Sint-Lambertusstraat 21, 3001 Leuven Vrijgewedestraat 73, 2800 Mechelen	12.3m²
94D	OCMW Grimbergen	Verbeytstraat 30, 1853 Grimbergen	198.3m²
101C	OCMW Grimbergen	Verbeytstraat 30, 1853 Grimbergen	49.7m²
102F	Hermans Sonia	Oude Schipdonkstraat 12A, 1850 Grimbergen	56.0m²
110L	OCMW Grimbergen	Verbeytstraat 30, 1853 Grimbergen	19.6m²
125E	De Waal Jeannine Maselmus van Scheut Lauwers Carl	Smisingstraat 17, 1850 Grimbergen Nieuwhie Steenweg 546, 1070 Anderlecht Jean Deschampsstraat 18, 1850 Grimbergen	33.1m²
127D	OCMW Grimbergen	Verbeytstraat 30, 1853 Grimbergen	109.6m²
128C	Vanden Brande Maria	Pernostraat 7, 9400 Ostende	118.1m²

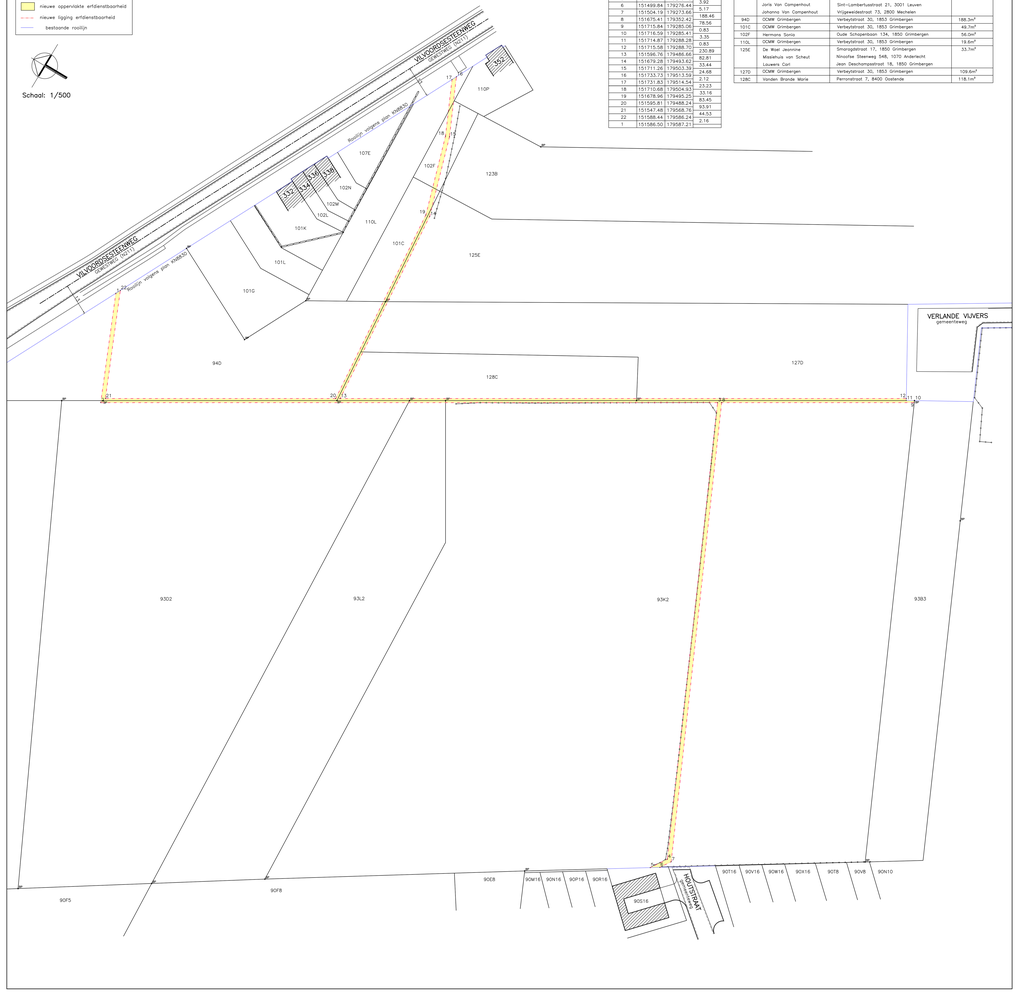

Uittreksel uit atlas der buurtwegen
Detailplan nr. 7 — Schaal: 1/2500

Uittreksel uit kadasterplan
Schaal: 1/2500

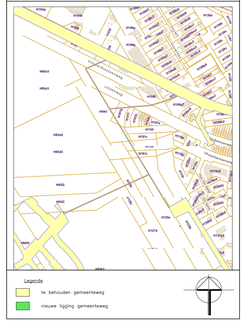
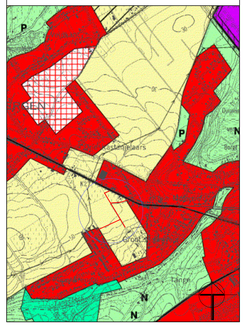
Uittreksel uit gewestplan
Schaal: 1/10.000